




16/4/75

1190

100/-

Dipak Kumar Mukherjee  
8 21/13/5 Ghosh Road  
P.S. Sadulpur Cal-31

*[Handwritten signature]*



1190	=	100/-
1191	=	50/-
1192	=	20/-
1193	=	1/-
<hr/>		
4 =		171/-

*[Handwritten signature]*

received for registration on  
5-10... A.M. or P.M. on the 17th  
day of April 1975... at the Office of  
the Joint Sub-Registrar Alipore at  
Alipore by... Diplab Kumar Das  
Executive or Claimant or attorney

① Diplab Kumar Das  
② Dipak Kumar Das  
Wife of Mr. Mohan Chandra Das  
of 94 Santoshpur Avenue  
Thana Kooba  
District Raichura - 700075  
by Hindu by Protest Business.

*[Signature]*  
Sub-Registrar of Alipore  
24 Parganas

*[Signature]*

Jiban Chakrabarty  
Son/Wife of Ambika Chandra Chakrabarty & Kalyani  
Cal-75  
District Hindu by Protest Business.



*[Handwritten signature]*

*[Signature]*  
Sub-Registrar of Alipore  
24 Parganas

*[Handwritten signature]*

50 Rs.



1587  
with original  
1587

2

মিদং কার্যক্রমে ৪ -

জেলা ২৪ পরগনা, থানা যাদবপুর, বর্তমানে কসবা, সাবরেজেন্সিট আলিপুর, পরগনা খাসপুর, রে, সা, নং ১৪, জে এল নং ২৩, মৌজা রাজাপুর গ্রাম মধ্যে অত্র জিলা কালেকটোরি ১০৯ নং তৌজী ভুক্ত বর্তমান মালিক পশ্চিম বঙ্গ রাজ্য সরকার অধীন ডিঃ সেকঃ ৩৪৭ নং খজিয়ানের নিস্কর মধ্য স্বত্বাধিকারী চিরস্থায়ী স্বত্বের ৯৮১/৯৮৬ নং দাগের ৩২ শতক জমি ও ৯৮১/৯৮৯ নং দাগের ৩৪ শতক জমি একুনে ১-২৬ শতক জমি সহ ঐ খজিয়ানের মোট ১-৪৩ শতক জমি রাজাপুর নিবাসী রামদাস মণ্ডলের ষোল আনা স্বত্ব দখলীয় সম্পত্তি ছিল। উক্ত জমি তিনি একক নিবৃত্ত স্বত্বে সার্বভৌম অধিকারে ভোগ দখল করিতে থাকা অবস্থায় উক্ত রামদাস মণ্ডল জীবিতাবস্থায় তাঁহার তিন পুত্র যথাক্রমে সুরেন্দ্র নাথ মণ্ডল, নরেন্দ্র নাথ মণ্ডল ও দেবেন্দ্র নাথ মণ্ডল মধ্যে অন্যতম পুত্র দেবেন্দ্রনাথ মণ্ডলকে  $\frac{৯৮১}{৯৮৬}$  অংশ দাগের ৩২ শতক ও ৯২৬ নং দাগের ১৭ শতক একুনে ৭৯ শতক জমির মধ্যে ১/৩ অংশের কমবেশ ২৬ শতক জমি বা বার্ষিক ১১/০ আনা বা ১-৩১ পয়সা খাজনায় রাখতি স্বত্বে চিরস্থায়ী পত্তন

20 Rs.



Handwritten signature in Bengali script, likely of the issuing authority or a witness.

করেন । বঙ্গি ২/৩ অংশের জমি নিজ খাস দখলে রাখিয়া নিজ স্বত্ব দখল পরিচালনে ভোগ দখল করিতে থাকেন ।

অতঃপর উক্ত বাম দাস মণ্ডল তিন পুত্র উক্ত সুব্রহ্মনাথ মণ্ডল, দেবেশ্বনাথ মণ্ডল ও নবেশ্বনাথ মণ্ডলকে জ্যেষ্ঠের উত্তরাধিকারী রাখিয়া কোন উইলাদি না করিয়া পরলোক গমন করেন । অতঃপর উল্লিখিত ১৮১/১৮৬ নং দাগ জু ৬২ শতক জমি ও ১২৬নং দাগের ১৭ শতক জমির বাম দাস মণ্ডল ত্যক্ত ২/৩ অংশে উক্ত সুব্রহ্মনাথ মণ্ডল, দেবেশ্বনাথ মণ্ডল এবং নবেশ্বনাথ মণ্ডল টৈপত্রিক জ্যেষ্ঠের উত্তরাধিকারী সূত্রে সমভুল্যাংশে স্বত্বান মালিক দখলিকার থাকেন এবং উক্ত জমির বঙ্গি ১/৩ অংশে পিতার নিকট হইতে পুত্র সূত্রে দেবেশ্বনাথ মণ্ডল একক নিবৃত্ত স্বত্বে ভোগ দখল করিতে থাকেন । তদনুযায়ী ৩৪৭নং খজিয়ান জু ১৮১/১৮৬ নং দাগের ৬২ শতক জমি রিজিসন্যাল সেটেলমেন্ট জরিপে ৩২৩ নং খজিয়ানে ২/৩ অংশে ৪২ শতক উক্ত সুব্রহ্মনাথ মণ্ডল, দেবেশ্বনাথ মণ্ডল ও নবেশ্বনাথ মণ্ডল নামে রেকর্ড হয় এবং ১৮১/১৮৬ নং দাগের জমি বঙ্গি ১/৩ অংশে রিজিসন্যাল সেটেলমেন্ট জরিপে ১০৩১ নং দাগের মধ্যে ২০ শতক জমি ৫১৮নং খজিয়ানে দেবেশ্বনাথ মণ্ডলের একক নামে রাখতি দখলী স্বত্বে রেকর্ড জু হয় । এমত প্রকারে উক্ত



8

সাবেক ৩৪৭নং খজিয়ান ডুজ ৯৮১/৯৮৬ নং দাগ ডুজ হাল ৩২৩ ও ৫১৮নং খজিয়ানে ১০৩১ দাগের ৬২ শতক শালি জমি উক্ত দেবেন্দ্রনাথ মণ্ডল, সুব্রেন্দ্র নাথ মণ্ডল ও নবেন্দ্র নাথ মণ্ডল নিজ নিজ অংশ মত ভোগ দখল করিতে থাকা অবস্থায় বিগত ইং ১০১৬।৫৯ তারিখে উক্ত নবেন্দ্রনাথ মণ্ডল তদীয় নিজাংশে স্বত্ব দখলীয় অন্যান্য দাগ ডুজ জমি সহ ১০৩১ নং দাগ মধ্যে তাঁহার প্রাপ্ত ভূমি এক কেতা রেজেষ্ট্রি কৃত কোবালা দলিল দ্বারা উপযুক্ত পণ মূল্যে জনৈক শ্রী যতীন্দ্র নাথ নস্করের নিকট বিক্রয় করতঃ উহা চিরতরে নিঃস্বত্ব ও দখলচ্যুত হইল। উক্ত কোবালা মোকাম আলিপুর সাবরেজেষ্ট্রি অফিসের রেজেষ্ট্রি কৃত ১নং বহির ৮৫ নং ড্যুয়মের ১৯৮ হইতে ২০০ পাতায় লিপিবদ্ধ ১৯৫৯ সালের ৫৫৮২ নং সাক কোবালা দলিল রূপে রেজেষ্ট্রি হয় এবং ইতিমধ্যে সুব্রেন্দ্রনাথ মণ্ডল একমাত্র পুত্র যতীন্দ্রনাথ মণ্ডলকে ওয়ারেশ উত্তরাধিকারী রাখিয়া কোন উইলাদি না করিয়া পরলোক গমন করায় তৎকর্তব্য সম্পত্তি যতীন্দ্রনাথ মণ্ডল প্রাপ্ত হইয়া খাসে ভোগ দখল করিতে থাকেন।

তৎপরে বিধত ইংরাজী ৭১৭১৬২ তারিখে সম্পাদিত ও রেজেষ্ট্রি কৃত এক কেতা কোবালা দলিল দ্বারা উক্ত বা নিম্ন তপশীলবর্ণিত সাবেক ৩৪৭ হাল ৩২৩ নং খজিয়ান ডুজ সাবেক ৯৮১/৯৮৬ নং দাগ ডুজ হাল ১০৩১ দাগের জমি মধ্যে সুব্রেন্দ্র নাথ মণ্ডল ত্যক্ত সম্পত্তি তদীয় একমাত্র ওয়ারেশ পুত্র উক্ত শ্রী যতীন্দ্র নাথ মণ্ডলের নিকট হইতে জনৈক শ্রী যদু গোপাল গোস্বামী



15/11/1999  
 15/11/1999

নিকট হইতে খরিদ করতঃ ষোলআনা জমিতে খাসে চাষাবাদ দ্বারা নিবৃত্ত স্বত্ব সার্বভৌম অধিকারে ভোগ দখল করিতে থাকেন। পরে যদু গোপাল গোস্বামী নিজ খরিদা স্বত্ব স্বার্থ ও দখল শূদ্ধ ও দৃঢ় করনার্থে উক্ত বীরেন্দ্রনাথ চৌধুরী মহাশয়ের দ্বারা তাঁহার অনুকূলে বিস্তৃত ইং ৯।৮।৬২ তারিখে এক কেতা রেজেষ্ট্রি কৃত নাদাবী মুক্তি পত্র দলিল উক্ত সম্পত্তি সম্পর্কে সম্পাদন ও রেজেষ্ট্রি করা হয়। উক্ত দলিল আলিপুর সাবরেজেষ্ট্রি অপিসের ১নংবহির ১৩৩নং জ্যুমেব ১৫ হইতে ১৯ পাতায় লিপিবদ্ধ ১৯৬২ সালের ৬৯৪৯ নং নাদাবী বা ডিড অব রিজিঞ্জ রুপে বীরেন্দ্র নাথ চৌধুরী কর্তৃক যদু গোপাল গোস্বামী অনুকূলে - সম্পাদিত ও রেজেষ্ট্রি হয় এবং উক্ত জমির দরুন যদু গোপাল গোস্বামী নিজ নাম পশ্চিম বঙ্গ রাজ্য সরকারের প্রতিনিধি জে, এল, আর, ও মহাশয়ের সেরেষ্ট্রায় পণ্ডন ক্রমে করাদি আদায়ে নিজনামে দাখিলা গ্রহণ করিতে থাকেন।

এমত প্রকারে উক্ত যদু গোপাল গোস্বামী উক্ত জমি খরিদ সূত্রে নিজ স্বত্ব দখল পরিচালনে নিবৃত্ত স্বত্বঅন্যের বিনা স্বত্ব সম্প্রবে খাসে দ্বাদশ বর্ষের বহু উর্দ্ধকাল যাবৎ সার্বভৌম অধিকারে ভোগদখল করিতে থাকেন। অতঃপর আমরা অত্র কোবালা দাতা স্বয়ং বিগত ইং ২৭।৭।৭৭ তারিখে এক কেতা কোবালা দলিল দ্বারা উক্ত যদু গোপাল গোস্বামীর নিকট হইতে উপযুক্ত পণ মূল্য প্রদানে উক্ত রাজাপুর মৌজায় সাবেক ৩৪৭নং হাল ৩২৩ নং ও ৫১৮ নং খতিয়ান উক্ত হাল ১০৩১ নং দাগের ৬২ শতক শালি জমি খরিদ করতঃ খাসে স্বত্ববান মালিক দখলিকার থাকি। অতঃপর উক্ত জমি মধ্যে ইতিপূর্বে অধিকাংশ জমি নগদ টাকার আবশ্যিক হেতু বিভিন্ন ব্যক্তির নিকট বিক্রয় করিবার নিমিত্ত আমরা বর্তমান প্রচলিত - আর্ব্যান ল্যাণ্ড সিডিং এণ্ড রেগুলেশান আইনের বিধানমত উপযুক্ত কমপিটেন্ট অথরিটির নিকট বিক্রয়ের অনুমতির জন্য বিস্তৃত ইং ৪।৬।৭৭ তারিখে দরখাস্ত করিয়া তদনুযায়ী বিগত ইং ৪।৮।৭৭ তারিখে কমপিটেন্ট অথরিটি মহাশয়ের নিকট হইতে বিক্রয়ের অনুমতি প্রাপ্ত হইয়া উক্ত ৬২ শতক শালি জমি হইতে ইতিপূর্বে উক্ত পারমিশান মূলে আমরা বিভিন্ন ব্যক্তির নিকট অধিকাংশ জমি বিক্রয় করা বাদে কমবেশ ৫ গাঁচ কাঠা ১২ বার ছটাক শালি জমি বর্তমানে আমাদের খাস দখলে আছে।



১৯৯৩ সালের ১০ মার্চ ১৯৯৩  
১৯৯৩ সালের ১০ মার্চ ১৯৯৩

করুক বিকুইজিশান বা এ্যাকুইজিশান করা হয় নাই, অথবা বিক্রিত জমি পশ্চিম বঙ্গ রাজ্য সরকারের সর্ববিশেষ ভূমি নীতি অনুসারে কোন প্রকারের ডেসটেড হয় নাই বা ইহা কোন এ্যাপ্লাইনমেন্টের অন্তর্ভুক্ত নহে। বিক্রিত জমি দেবোত্তর বা ট্রাস্ট ভুক্ত সম্পত্তি নহে। বিক্রিত জমি ব্যাঙ্কের দেনার দায়ে বা কাহারও সিকি-উরিটিতে আবদ্ধ বা কোন কারণে আদালত করুক ত্রেশকাবদ্ধ নাই। সম্পূর্ণ নির্দায়, নির্দোষ মুক্ত অবস্থায় আমাদের বিক্রয় যোগ্য উত্তম স্বত্বাধিকার ও খাস দখল থাকা কালীন আপনার নিকট বিক্রয় করিলাম।

ভবিষ্যতে আমাদের উত্তির ঠৈপরিত্য ঘটিয়া বা আমাদের শঠতা, তত্র কতা প্রকাশিত হইয়া বা আমাদের স্বত্বদখলের ন্যূনতা হেতু আপনার খরিদা স্বত্ব স্বার্থ বা দখলে কোন প্রকার ক্ষতি হইলে আমরা তজজন্য সম্পূর্ণ দায়ী ও দণ্ডনীয় হইব এবং আইনত ক্ষতি পূরণসহ পূর্ণ মূল্যের সমুদয় টাকা এক কালীন ফেরত দিতে বাধ্য ও সম্মত রুহিলাম।

বিক্রিত সম্পত্তি সম্পর্কীয় দলিল পত্র কাগজাদিতে আমাদের অন্যান্য সম্পত্তি জড়িত থাকায় অত্র দলিল পোষকে উহা আপনাকে দিতে পারিলাম না, তবে আপনার আবশ্যক মতে উহা যে কোন অফিস আদালতে দর্শাইতে বা দাখিল করিতে বাধ্য ও সম্মত রুহিলাম। এতদ্ব্যতীত বিক্রিত ভূমি সম্পর্কে ভবিষ্যতে আমাদের কোন সাহায্য সাক্ষ্য প্রমাণ সহি সাবুদ দিবার আবশ্যক হইলে তাহা বেঞ্জর আপনার অনুকূলে যে কোন অফিস আদালতে উপস্থিত হইয়া দিতে বাধ্য ও সম্মত রুহিলাম। অত্র দলিলে কোন ভুল ভ্রান্তি থাকার দরুণ ভবিষ্যতে অত্র দলিল পোষকে কোন সংশোধনী দলিল বা কোন সাপলিমেন্টারি দলিল করিয়া দিবার প্রয়োজন হইলে তাহাও বেঞ্জর বিনা পণে আপনার অনুকূলে সম্পাদন ও রেজিস্ট্রি করিয়া দিতে বাধ্য ও সম্মত রুহিলাম।

অত্র সহ সংযোজিত নকসায় প্রদর্শিত কমন প্যাসেজের উপর দিয়া আপনি আমাদের স্থলাভিষিক্ত স্বরূপে নিজ গ্যারেশ উত্তরাধিকারী গন ত্র মে অবাধ যাতায়াত করিতে ও ইজমেন্ট স্বত্ব পরিচালনা করিতে পারিবেন এবং নিজ খরিদা জমিতে ইলেকট্রিক, ট্যাপ গ্যাটার ও টেলিফোন কানেকসন আনয়ন করিতে পারিবেন।

১৯৭৯ সালের ১১  
১৯৭৯ সালের ১১

৯

এতদর্থে স্বেচ্ছায় স্বজ্ঞানে সুস্থ শরীরে অন্যের বিনানুরোধে অত্র দলিলের মর্ম সম্যক অবগত হইয়া পণ মূল্যের সমুদয় টাকা নগদ বুঝিয়া পাইয়া অত্র সাক্ষী কোবাল্লা দলিল সহ সম্পাদন ও রেজিস্ট্রি করিয়া দিলাম। ইতি তাৎ ইং সন ১৯৭৯ সালের বাংলা ১৩৮৬ সালের ৩রা বৈশাখ, ইংরিজি ১৭।৪।৭৯

তপশীল বিক্রীত সম্পত্তির পরিচয় -

জেলা ২৪ পরগনা, থানা সদর টালিগঞ্জ বর্তমানে কসবা, সাবরেজিস্ট্রি আপিপুর পরগনা খাসপুর, রে, সা, নং ১৪, জে, এল, নং ২৩, মৌজা রাজাপুর গ্রাম মধ্যে অত্র জেলা কালেকটোরির ১০৯নং তৌজী ভূক্ত বর্তমান মালিক পশ্চিমবঙ্গ রাজ্য সরকার অধীন ডিঃ সেকঃ ৩৪৭নং খতিয়ান ভূক্ত হাল ৩২৩ নং খতিয়ান নিষ্কর রায়ত দখলী স্বত্ব বিশিষ্ট জমি জমা মধ্যে নিজ খরিদা সাবেক ৯৮১/৯৮৬ নং দাগ ভূক্ত হাল ১০৩১ নং দাগের মধ্যে ৪২ শতক শালি জমি এবং হাল ৫১৮ নং খতিয়ানে বার্ষিক ১-৩১ পয়সা খাজনায় জমি জমার মধ্যে সাবেক ৯৮১/৯৮৬ হাল ১০৩১ নং দাগে -২০ কুড়ি শতক শালি জমি জমা যাহার হারাহারি খাজনা বার্ষিক ১ টাকা হইতেছে তাহা অর্থাৎ সাবেক ৩৪৭নং খতিয়ান ভূক্ত ৯৮১/৯৮৬ নং দাগে হাল ৩২৩ ও ৫১৮নং খতিয়ান ভূক্ত ১০৩১ নং দাগে মোট -৬২ শতক শালি জমি যাহা বর্তমানে সরকারমিনে পরিমাপে কমবেশ ১৬২।১০ এক বিঘা সাড়ে সতের কাঠা হইতেছে তন্মধ্যে অত্র সহ দাখিলী নকসায় লাল রং দ্বারা চিহ্নিত স্থানীয় পরিমাপে কমবেশ ২দুই কাঠা ১৪ চৌদ্দ ছটাক - শালি জমি মায় যাবতীয় আকর আওলাতাদি - ও ইজমেন্ট স্বত্বাদি দরবসু হক হকু অত্র কোবালার বিক্রীত সম্পত্তি হইতেছে। উহার - হারাহারি খাজনা বার্ষিক ০৫ পয়সামাত্র।

উহার চৌহদিদ

- উত্তর : - ৬৯১নং দাগের জমি ।  
দক্ষিণ : - ১০০১নং দাগের জমি ।  
পূর্ব : - ১৬৬নং দাগের জমি ।





*or*  
Sub-Registrar of Allpore  
24 Parganas  
12-11-79



*or*  
Sub-Registrar of Allpore  
24 Parganas

12.11.79

*Rajan*  
Book No. I  
Volume no. 40  
Pages 89 to 111  
Being No. 1550  
for the year 19 79

N. - 2.40

SITE PLAN

ORIGINAL

OF

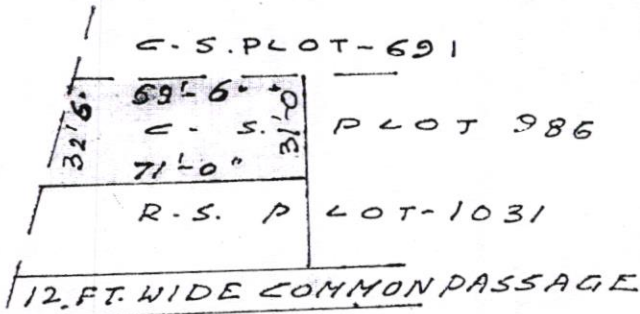
PORTION OF C.S. PLOT-986 (R.S. PLOT 1031)

MOJRA RAJAPUR, J.L NO. 23

P.S. KASBA, DT. 24 PARGANAS

SCALE - 50' = 1"

SOLD AREA SHOWN IN RED COLOUR = 2 KATTAH - 14 CHATTAK



*Handwritten signature and notes in Bengali script.*

DRAWN BY

K. BOSE 14.4.77



Plan Registered

Book No.

I


Pages

40

93

1550

19



Sub-Registrar of Alipore  
24. Parganas



Registered  
Book No. I  
Volume no. 40  
Pages 49 to 100  
Being No. 1550  
for the year 19 19

N. - 2.40

Sub-Registrar of Alipore  
24. Parganas

19.11.19